



AIARA BTT MARATHON

Campeonato Euskadi XCM
Campeonato Álava XCM
Marcha popular BTT
Promoción Infantil

22 – 06 - 2024





ÍNDICE

- Programas Campeonato Euskadi XCM, Campeonato Álava XCM, Marcha popular 4
- Programa Promoción Infantil 7
- Localización e instalaciones 8
- Recorrido 12
- Seguridad y medioambiente 17
- Galería videos y fotos 20
- Aiaraldea: conoce el entorno 35
- Contacto 39



AIARA BTT

CAMPEONATO EUSKADI XCM



CATEGORÍAS:

ELITE
SUB 23
MASTER 30
MASTER 40 O MÁS
FÉMINAS

EUSKADIKO TXIRRINDULARITZA FEDERAZIOA
FEDERACION VASCA DE CICLISMO



CAMPEONATO DE ÁLAVA XCM



CATEGORÍAS:

ELITE
SUB 23
MASTER 30
MASTER 40
MASTER 50
MASTER 60
(tanto en hombres
como en mujeres)



Admitida participación de deportistas de otras comunidades autónomas en la competición

AIARA BTT

MARCHA POPULAR

- Dos recorridos:
 - Largo: aprox. 60 km – 1900 m desnivel
 - Corto: aprox. 35 km – 1200 m desnivel
- Para deportistas y aficionadxs a la bicicleta de montaña
 - *Admitida participación con E-Bikes





PROGRAMA COMPETICIÓN

- 7:30-8:30h
Recogida de dorsales y presentación de licencias
- 9:00h
Salida competición (todas las categorías)
- 12:00h
Llegada prevista primeros participantes
- 13:00-15:30h
Paellada popular (incluido en la inscripción)
- 14:30h
Entrega de premios

PROGRAMA MARCHA POPULAR

- 17:00-20:30h viernes 21/06/24
- 7:00-8:30h sábado 22/06/2024
Recogida de dorsales
- 9:10h
Salida marcha larga
- 9:30h
Salida marcha corta + E-Bikes (marcha larga incluidos)
- 13:00-15:30h
Paellada popular (incluido en la inscripción)



PROMOCIÓN INFANTIL



- Inscripción gratuita
- Todas las edades



LOCALIZACIÓN



AYALA-AIARA





SALIDA / LLEGADA



IKASTOLA ETXAURREN

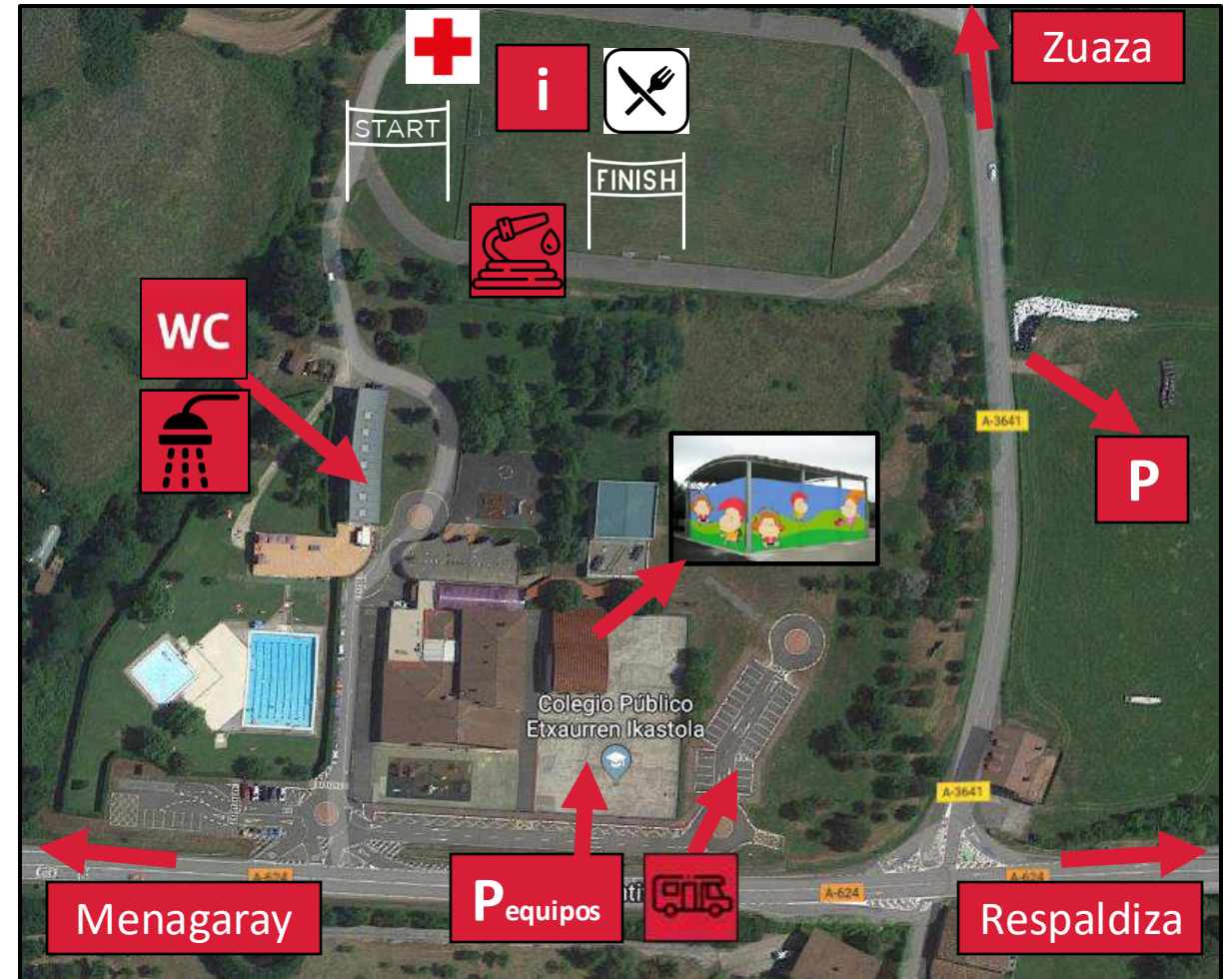



Oficina, salida, llegada y entrega de premios ubicado en campo fútbol Ibaguen:
[Barrio Ibaguen 1, Zuaza-Zuhatza 01477, Álava/Araba \(Google Maps\)](#)

AIARA BTT

INSTALACIONES

- Punto información, inscripciones y podium
- Baños, duchas y vestuarios
- Salida y Meta
- Limpiabicis
- Atención sanitaria
- Parking equipos
- Parking público
- Parking autocaravanas (reservas en 658728179)
- Zona cubierta







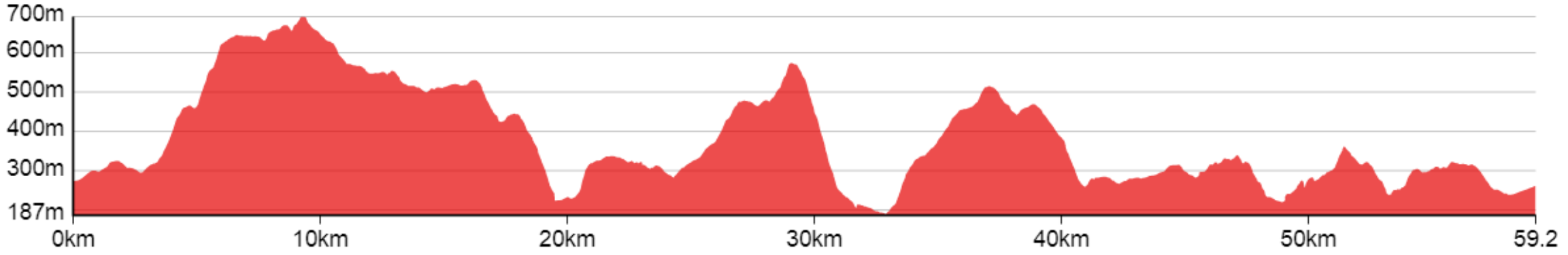
AIARA BTT

PERFIL MARATHON

60km
1900m



- Ikastola Etxaurren
- Menagaray
- Dubalza / Bortaun
- Zuaza - barrio Zerrabe
- Panabarra
- Pagonabarra
- Zuaza - puente Undio
- Panabarra
- Zuaza - barrio Zerrabe
- Menagaray
- Ikastola Etxaurren



Transcurre por los montes de Dubalza/Bortaun en el inicio, así como por los alrededores de Pagonabarra en la parte media, sobre el que se realizan 2 ascensiones. Cuenta con subidas por pista en su mayoría, alternando pistas de grijo con pistas de hierba o tierra, predominando los senderos en las bajadas, así como otro tipo de senderos como el cresterío de Bortaun o los del circuito XC de la zona de Respaldiza.



Dificultad: Aunque no es un recorrido excesivamente técnico, cuenta con senderos en bajada con algunos tramos de cierta dificultad.



Esfuerzo: Tiene varios tramos con grandes pendientes y muchos tramos de sendero que añaden desgaste al kilometraje y desnivel.



AVITUALLAMIENTOS Y ZONAS DE ASISTENCIA TECNICA RECORRIDO MARATHON

Se dispondrá de avituallamientos en los siguientes km del recorrido:

- Km20 -> Zuaza – Las animas: Avituallamiento sólido y liquido
- Km27 -> Subida Panabarra: Avituallamiento sólido y liquido
- Km37 -> Subida Panabarra: Avituallamiento sólido y liquido
- Km47 -> Zuaza – Las animas: Avituallamiento sólido y liquido



Las zonas asistencia técnica estarán en los siguientes km del recorrido:

- Km20 y km 48 -> Zuaza - Barrio Zerrabe

Aparcamiento: [marcador](#) | Zona asistencia: [marcador](#)

- Km34 -> Zuaza - Puente Undio

Aparcamiento: [marcador](#) | Zona asistencia: [marcador](#)

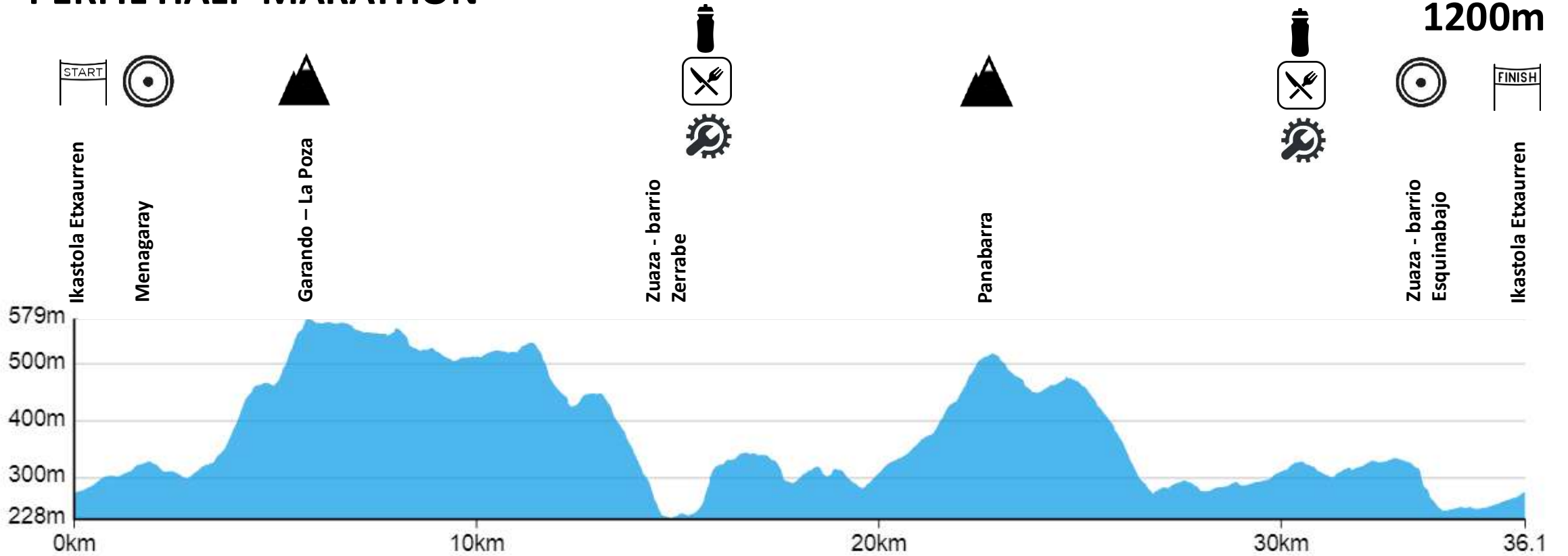




AIARA BTT

PERFIL HALF-MARATHON

35km
1200m



Transcurre por los montes de Dubalza/Bortaun al inicio, así como por los alrededores de Pagonabarra en la parte final. Cuenta con subidas por pista en su mayoría, alternando pistas de grijo con pistas de hierba o tierra, predominando los senderos en las bajadas, así como otro tipo de senderos divertidos como los del circuito XC de la zona de Respaldiza.



Dificultad: Aunque no es un recorrido excesivamente técnico, cuenta con senderos en bajada con algunos tramos de cierta dificultad.



Esfuerzo: No es un recorrido exigente pero tiene varios tramos con grandes pendientes, por lo que se requiere de un mínimo de preparación.



AVITUALLAMIENTOS Y ZONAS DE ASISTENCIA TECNICA RECORRIDO HALF-MARATHON

Se dispondrá de avituallamientos en los siguientes km del recorrido:

- Km15 -> Zuaza - Las animas: Avituallamiento sólido y liquido
- Km30 -> Zuaza - Las animas: Avituallamiento sólido y liquido



Las zonas asistencia técnica estarán en los siguientes km del recorrido:

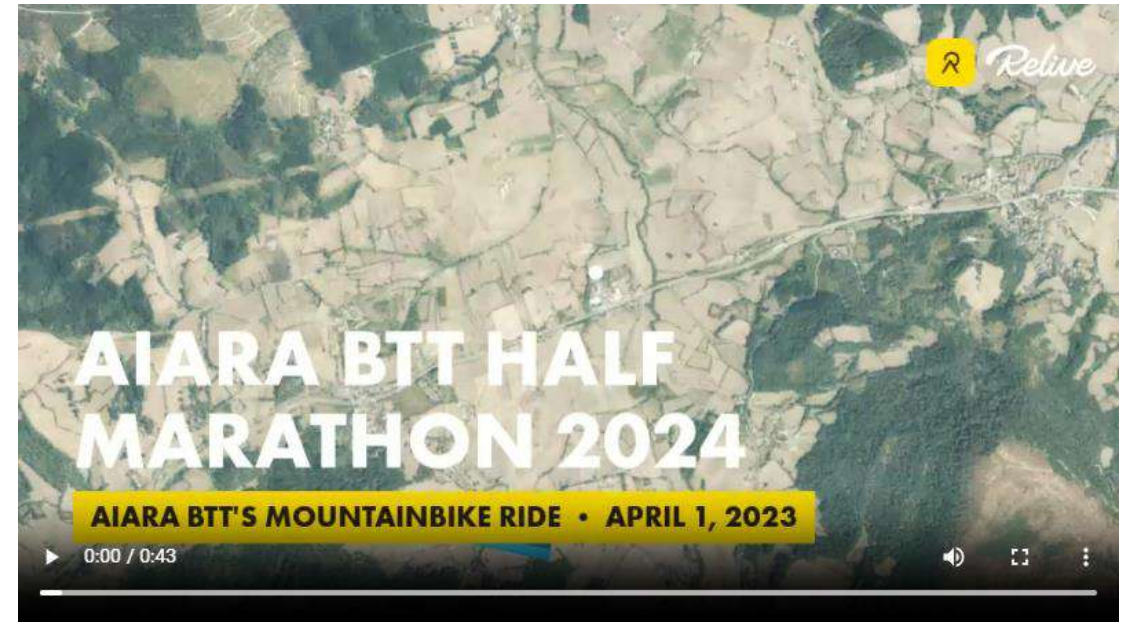
- Km15 -> Zuaza - Barrio Zerrabe

Aparcamiento: [marcador](#) | Zona asistencia: [marcador](#)





RELIVE VIDEOS



Los tracks del recorrido Marathon y Half-Marathon están disponibles para su descarga en la web www.iaarabtt.com, aunque **no son los tracks oficiales** de la prueba, sí corresponden al 95% del trazado final. Los circuitos pasan por zonas privadas que únicamente tenemos autorización para pasar el día de la prueba, por lo que **se prohíbe pasar por esas zonas cualquier otro día** que no sea el autorizado.


SEGURIDAD Y MEDIO AMBIENTE




- Dispositivo con 2 ambulancias medicalizadas, 1 todo terreno de rescate y puesto de asistencia con médico.
- Durante la prueba, si se necesita asistencia, llamar al teléfono indicado en el dorsal (el número 655711801).
- Personal de la organización y protección civil en los cruces
- Recordar que la carretera está abierta a la circulación por lo que se deben respetar todas las normas de circulación.
- Seguro responsabilidad civil y de accidentes para los participantes no federados
- Puntos de recogida de residuos en todos los avituallamientos donde será obligatorio depositar los envoltorios y desechos.
- Revisión del recorrido al finalizar la prueba para la recogida de posibles residuos caídos accidentalmente.



ELEMENTOS DE SEÑALIZACIÓN



Flechas (Giros)



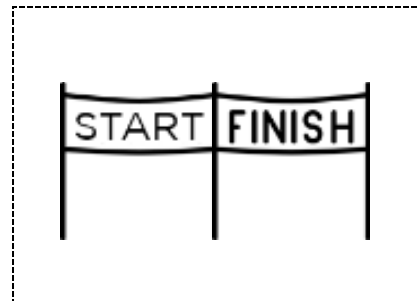
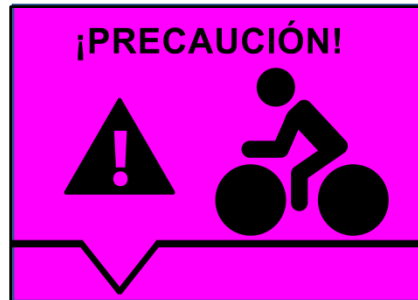
Cintas (Confirmación)



Cruces (Prohibido)



ELEMENTOS DE SEÑALIZACIÓN





VIDEOS PROMOCIONALES



[Promo 2019](#)




[Promo 2022](#)



[Promo 2023](#)



[Promo 2021](#)



[Virginia Cancellieri \(Orbea\)](#)



[Andoni Arriaga \(Youtuber\)](#)



AIARA BTT

VIDEO RESUMEN

SENDEROS Y PISTAS VERDES

AIARA ENTORNO BTT



[Aiaraldea Comunicación 2021](#)



[Singletrack building](#)



[Video link](#)



[Resumen Campeonato Euskadi 2023](#)



[Pistas verdes](#)



[Video link](#)



MTS

AIARA BTT

AIARA BTT

AIARA BTT

AIARA BTT

FUNDACIÓN Vital FUNDAZIOA
AIARA BTT

AIARA BTT

AIARA BTT

511

382

271

GRUP
DAT

204

VALLE DE AYALA Y SIERRA SALVADA



ENTORNO NATURAL





AUTÉNTICO BTT

SENDEROS INTERMINABLES



SUFRIMIENTO Y DISFRUTE





PARTICIPACIÓN FEMENINA



BIKERS PROFESIONALES



LAS CARCAVAS




SINGLETRACKS CON ADN



ZONAS TÉCNICAS

COMPAÑERISMO







AMBIENTE FESTIVO



ENTORNO AIARALDEA



LUGARES DE INTERÉS









CONTACTO



www.aiarabtt.com

info@aiarabtt.com

[facebook](#)

[Instagram](#)



AIARA BTT

¡MUCHAS GRACIAS!

ESKERRIK ASKO!