



AIARA BTT MARATHON

Campeonato Euskadi XCM
Campeonato Álava XCM
Marcha popular BTT
Promoción Infantil

24 - 06 - 2023





ÍNDICE

- Programas Campeonato Euskadi XCM, Campeonato Álava XCM, Marcha popular 4
- Programa Promoción Infantil 7
- Localización e instalaciones 8
- Recorrido 12
- Seguridad y medioambiente 17
- Galería videos y fotos 20
- Aiaraldea: conoce el entorno 35
- Contacto 38



CAMPEONATO EUSKADI XCM



CATEGORÍAS:

ELITE
SUB 23
MASTER 30
MASTER 40 O MÁS
FÉMINAS

EUSKADIKO TXIRRINDULARITZA FEDERAZIOA
FEDERACION VASCA DE CICLISMO



CAMPEONATO DE ÁLAVA XCM



CATEGORÍAS:

ELITE
SUB 23
MASTER 30
MASTER 40
MASTER 50
MASTER 60
(tanto en hombres
como en mujeres)



Admitida participación de deportistas de otras comunidades autónomas



MARCHA POPULAR

- Dos recorridos:
 - Largo: aprox. 64 km – 2100 m desnivel
 - Corto: aprox. 36 km – 1300 m desnivel
- Para deportistas y aficionadxs a la bicicleta de montaña
 - *Admitida participación con E-Bikes





PROGRAMA COMPETICIÓN

- 7:30-8:30h
Recogida de dorsales y presentación de licencias
- 9:00h
Salida competición (todas las categorías)
- 12:15h
Llegada prevista primeros participantes
- 13:00-15:30h
Paellada popular (incluido en la inscripción)
- 14:30h
Entrega de premios

PROGRAMA MARCHA POPULAR

- 17:00-20:30h viernes 23/06/23
7:00-8:30h sábado 24/06/2023
Recogida de dorsales
- 9:10h
Salida marcha larga
- 9:30h
Salida marcha corta + E-Bikes (marcha larga incluidos)
- 13:00-15:30h
Paellada popular (incluido en la inscripción)



PROMOCIÓN INFANTIL



Recogida dorsales / Dortsalen bilketa	9:15h
Promoción infantil / Haurrentzako promozioa	10:00h
Entrega de premios / Sari banaketa	11:30h

- Prebenjamins (2015-2016)
- Benjamins (2013-2014)
- Alevines (2011-2012)
- Infantiles (2009-2010)

[Enlace inscripción gratuita](#)

*Participación de federados y no-federados





LOCALIZACIÓN



AYALA-AIARA





SALIDA / LLEGADA



IKASTOLA ETXAURREN

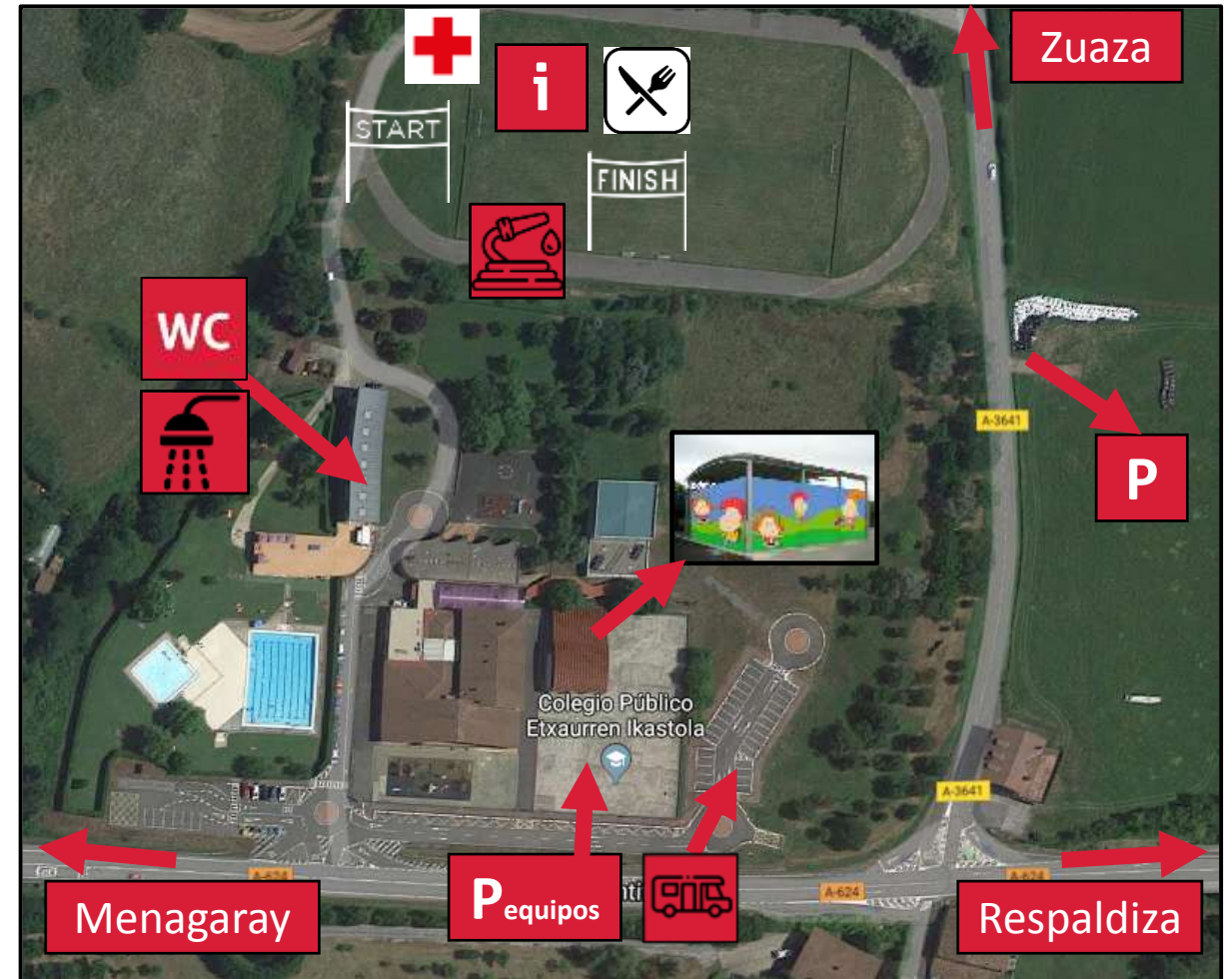


Oficina, salida, llegada y entrega de premios ubicado en campo fútbol Ibaguen:
[Barrio Ibaguen 1, Zuaza-Zuhatza 01477, Álava/Araba \(Google Maps\)](#)

AIARA BTT

INSTALACIONES

- Punto información, inscripciones y podium
- Baños, duchas y vestuarios
- Salida y Meta
- Limpiabicis
- Atención sanitaria
- Parking equipos
- Parking público
- Parking autocaravanas (reservas en 658728179)
- Zona cubierta



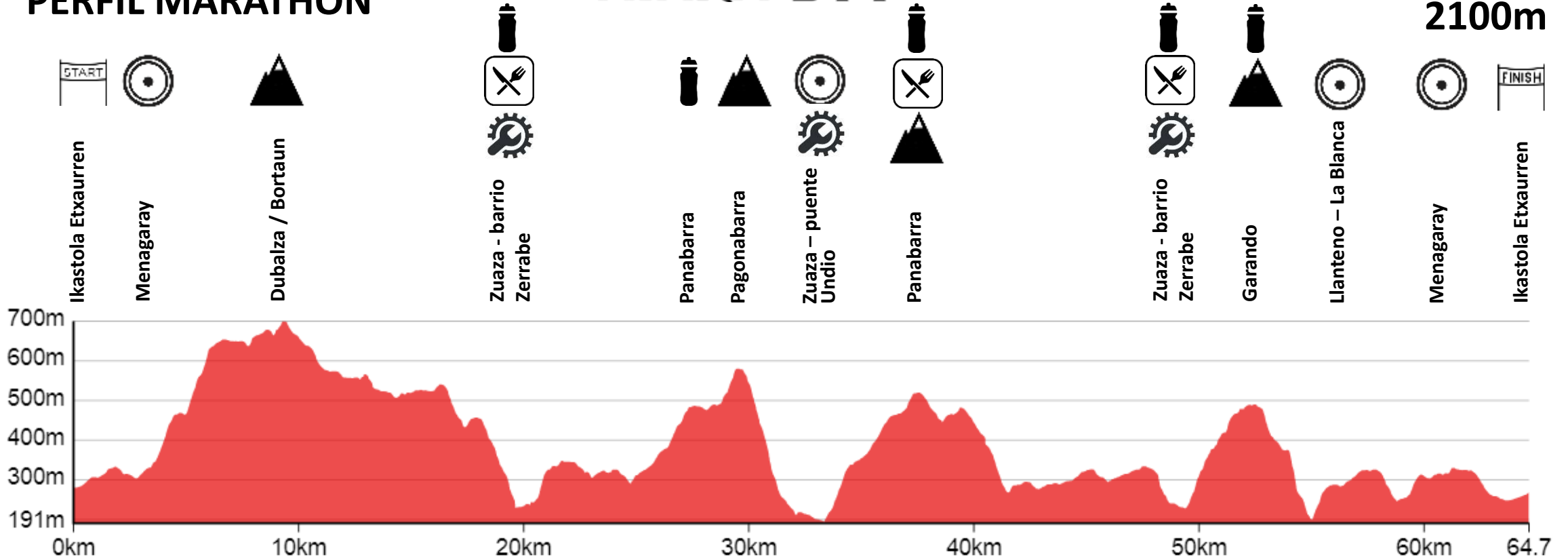




AIARA BTT

PERFIL MARATHON

65km
2100m



Transcurre por los montes de Dubalza/Bortaun tanto en el inicio como en el final, así como por los alrededores de Pagonabarra en la parte media, sobre el que se realizan 2 ascensiones. Cuenta con subidas por pista en su mayoría, alternando pistas de grijo con pistas de hierba o tierra, predominando los senderos en las bajadas, así como otro tipo de senderos como el cresterío de Bortaun o los del circuito XC de la zona de Respaldiza.



Dificultad: Aunque no es un recorrido excesivamente técnico, cuenta con senderos en bajada con algunos tramos de cierta dificultad.



Esfuerzo: Tiene varios tramos con grandes pendientes y muchos tramos de sendero que añaden desgaste al kilometraje y desnivel.



AVITUALLAMIENTOS Y ZONAS DE ASISTENCIA TECNICA RECORRIDO MARATHON

Se dispondrá de avituallamientos en los siguientes km del recorrido:

- Km20 -> Zuaza - Barrio Zerrabe: Avituallamiento sólido y liquido
- Km28 -> Subida Panabarra: Avituallamiento liquido
- Km38 -> Subida Panabarra: Avituallamiento sólido y liquido
- Km48 -> Zuaza - Barrio Zerrabe: Avituallamiento sólido y liquido
- Km52 -> Subida Garando: Avituallamiento liquido



Las zonas asistencia técnica estarán en los siguientes km del recorrido:

- Km20 y km 48 -> Zuaza - Barrio Zerrabe

Aparcamiento: [marcador](#) | Zona asistencia: [marcador](#)

- Km34 -> Zuaza - Puente Undio

Aparcamiento: [marcador](#) | Zona asistencia: [marcador](#)

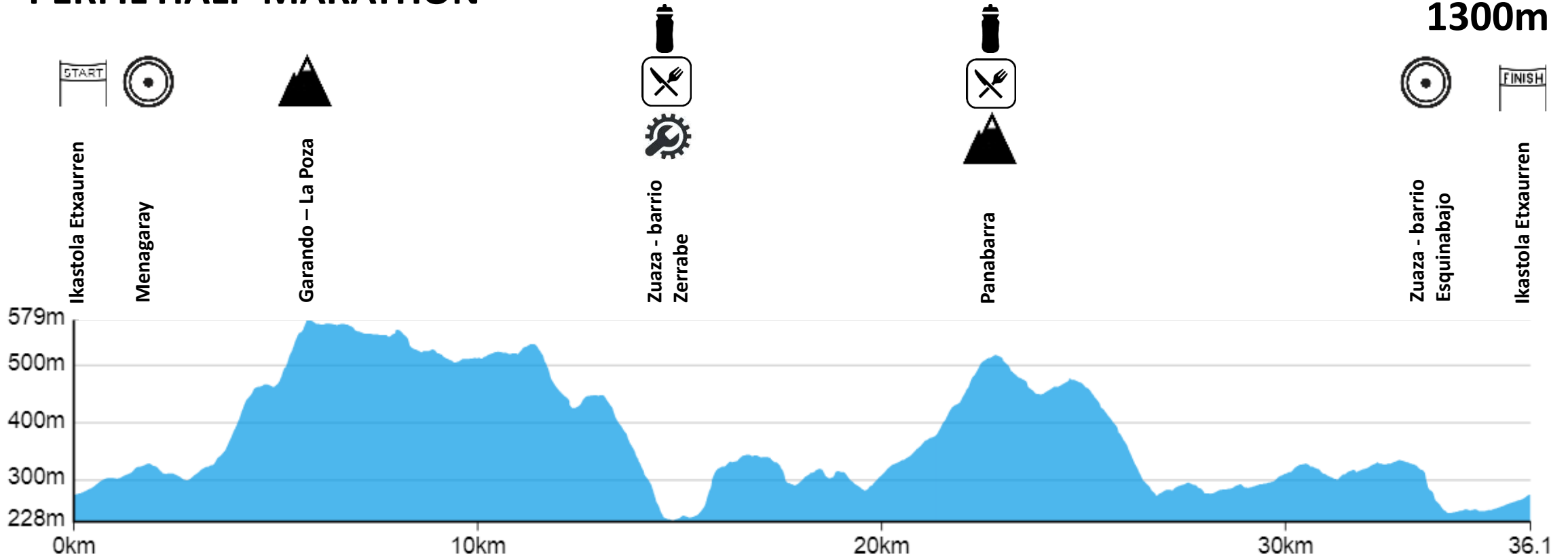




AIARA BTT

PERFIL HALF-MARATHON

36km
1300m



Transcurre por los montes de Dubalza/Bortaun al inicio, así como por los alrededores de Pagonabarra en la parte final. Cuenta con subidas por pista en su mayoría, alternando pistas de grijo con pistas de hierba o tierra, predominando los senderos en las bajadas, así como otro tipo de senderos divertidos como los del circuito XC de la zona de Respaldiza.



Dificultad: Aunque no es un recorrido excesivamente técnico, cuenta con senderos en bajada con algunos tramos de cierta dificultad.



Esfuerzo: No es un recorrido exigente pero tiene varios tramos con grandes pendientes, por lo que se requiere de un mínimo de preparación.



AVITUALLAMIENTOS Y ZONAS DE ASISTENCIA TECNICA RECORRIDO HALF-MARATHON

Se dispondrá de avituallamientos en los siguientes km del recorrido:

- Km15 -> Zuaza - Barrio Zerrabe: Avituallamiento sólido y liquido
- Km23 -> Subida Panabarra: Avituallamiento sólido y liquido



Las zonas asistencia técnica estarán en los siguientes km del recorrido:

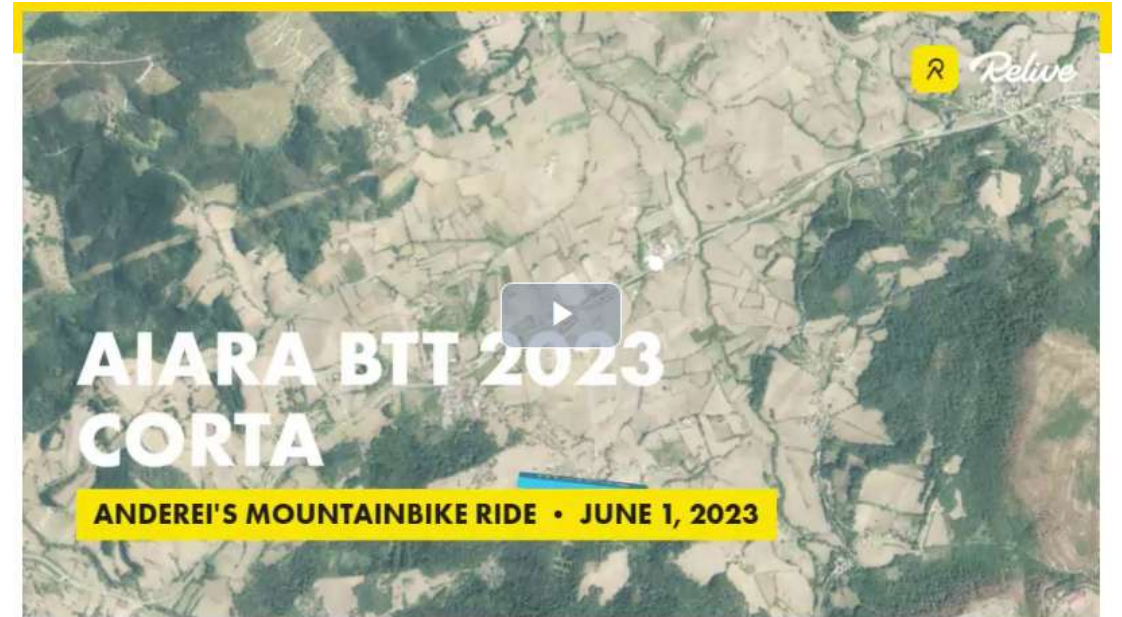
- Km15 -> Zuaza - Barrio Zerrabe

Aparcamiento: [marcador](#) | Zona asistencia: [marcador](#)





RELIVE VIDEOS



Los tracks del recorrido Marathon y Half-Marathon están disponibles para su descarga en la web www.ajarabt.com, aunque **no son los tracks oficiales** de la prueba, sí corresponden al 95% del trazado final. Los circuitos pasan por zonas privadas que únicamente tenemos autorización para pasar el día de la prueba, por lo que **se prohíbe pasar por esas zonas cualquier otro día** que no sea el autorizado.


SEGURIDAD Y MEDIO AMBIENTE




- Dispositivo con 2 ambulancias medicalizadas, 1 todo terreno de rescate y puesto de asistencia con médico.
- Durante la prueba, si se necesita asistencia, llamar al teléfono indicado en el dorsal (el número 661093555).
- Personal de la organización y protección civil en los cruces
- Recordar que la carretera está abierta a la circulación por lo que se deben respetar todas las normas de circulación.
- Seguro responsabilidad civil y de accidentes para los participantes no federados
- Puntos de recogida de residuos en todos los avituallamientos donde será obligatorio depositar los envoltorios y desechos.
- Revisión del recorrido al finalizar la prueba para la recogida de posibles residuos caídos accidentalmente.



ELEMENTOS DE SEÑALIZACIÓN



Flechas (Giros)



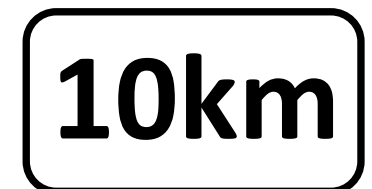
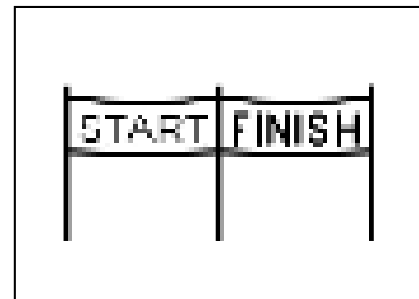
Cintas (Confirmación)



Cruces (Prohibido)



ELEMENTOS DE SEÑALIZACIÓN





VIDEO PROMOCIONAL



[Promo 2019](#)




[Promo 2022](#)



[Aiaraldea Comunicación](#)



[Promo 2021](#)



[Virginia Cancellieri \(Orbea\)](#)



[Andoni Arriaga \(Youtuber\)](#)



SENDEROS Y PISTAS VERDES



[Singletrack](#)



[Pistas verdes](#)

AIARA ENTORNO BTT



[Video link](#)



[Video link](#)



MTS

AIZARA BTT

AIZARA BTT

AIZARA BTT

AIZARA BTT

FUNDACIÓN Vital FUNDAZIOA
AIZARA BTT

AIZARA BTT

AIZARA BTT

AIZARA BTT

382

271

511


GRUP
DAR

511

VALLE DE AYALA Y SIERRA SALVADA



ENTORNO NATURAL





AUTÉNTICO BTT

SENDEROS INTERMINABLES



SUFRIMIENTO Y DISFRUTE





BIKERS PROFESIONALES



LAS CARCAVAS



SINGLETRACKS CON ADN



ZONAS TÉCNICAS

COMPAÑERISMO







AMBIENTE FESTIVO



ENTORNO AIARALDEA



LUGARES DE INTERÉS







CONTACTO



www.aiarabtt.com

info@aiarabtt.com

[facebook](#)

[Instagram](#)